

**NUOVO PIANO DEMANIALE COMUNALE**  
 L.R. 17.12.1997, n° 141 - D.C.R. 29.07.2004, n° 141/1 nel t.v.

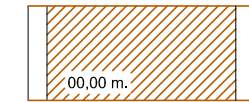
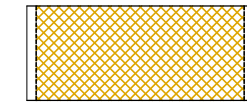
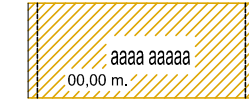
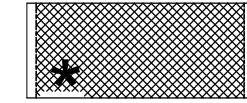


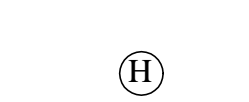



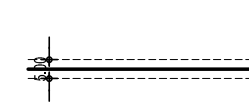
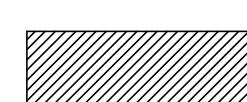
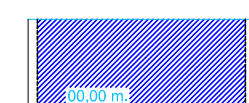

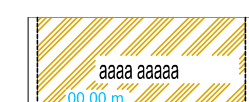

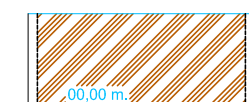









TAVOLA N°: **8.B** ELABORATO:  
**Preesistenze e nuove concessioni-ambito "D-C" -Progetto-**

Elaborato adeguato alla delibera di approvazione del Consiglio Comunale n° 23 del 05-06-2014

PROGETTISTI  
 IL DIRIGENTE DEL IV SETTORE: Arch. Lorenzo PATACCHINI

SCALA: 1:2000

**LEGENDA**

	Concessioni nuove		Vigili del fuoco
	Concessioni esistenti		Strutture a gestione pubblica e/o privata con possibile destinazione commerciali/tur-ric. - zona rimandata a scheda progetto
	Concessioni solo balneazione		zona stralciata dal P.D.M.
	Punto di pronto soccorso		zona riservata allargamento lungomare da definire con specifica scheda di progetto
	Punto informazioni		Pista Ciclabile - Percorso indicativo ( Intervento da definire con successivo Progetto di Opera Pubblica )
	Corridoio libero a confine di concessione		Fascia edificabile
	Aree per spiagge libere		Fascia di rispetto (giochi sulla sabbia, verde, ecc.)
	Area speciale esistente		Percorso pedonale
	Area speciale di progetto		Tracciato pista ciclabile
	Alaggio a gestione privata per uso pubblico		Canale acqua piovana
	Alaggio a gestione pubblica per uso libero		Fascia per soccorso parallela al mare degli arenili sabbiosi e ghiaiosi - min. m. 5 - max m. 25
	Concessioni riservate alle associazioni (L.R. 141/97 art. 5 comma 19)		Delimitazione P.D.M.
			Delimitazione ambiti territoriali omogenei
			Fontana storica

