







Legenda



Nord 

----- Limite territorio comunale Roseto degli Abruzzi

RETE DELLA MOBILITA'

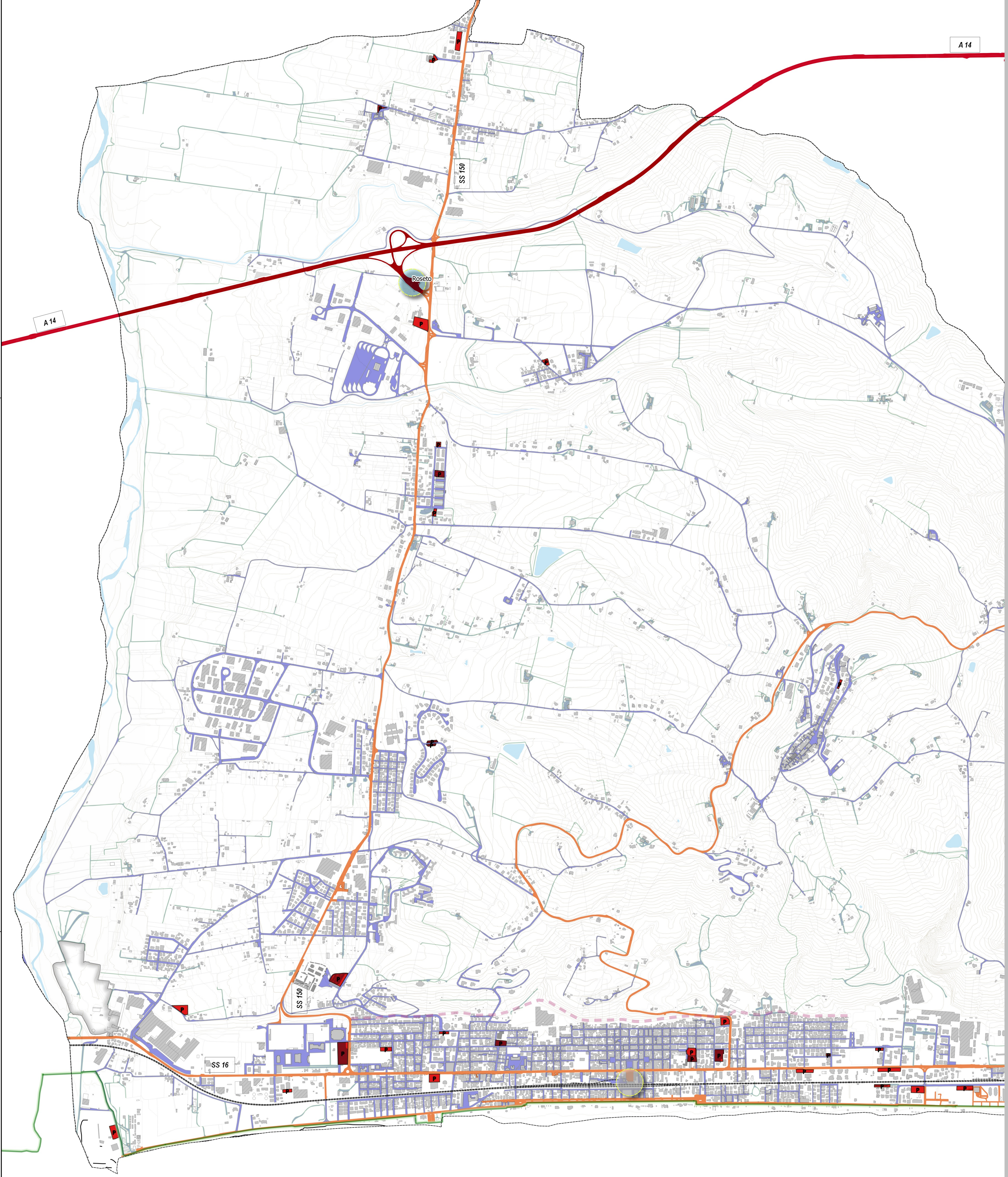
-  Autostrada
-  Strada extraurbana principale
-  Strada extraurbana secondaria
-  Strada urbana, locale, vicinale
-  Proposta collegamento pedemontano (PRG 1990)
-  Itinerario Ciclovía Adriatica

NODI

-  Casello autostrada A14
-  Stazione FS

SISTEMA DELLA SOSTA

-  Parcheggi esistenti (ZTO P - PRG 1990)



VAR PRG COMUNE DI ROSETO DEGLI ABRUZZI

PIANO REGOLATORE GENERALE
Legge Regionale 12 aprile 1983, n. 18 e s.m.i.

Il sistema infastrutturale e della sosta

TAV.

AU-T9 (sud)

scala 1:10.000
ottobre 2020

 **D.R.E.A.M. ITALIA**
Ingegnere Giovanni Crocioni

Sindaco
Avv. Sabatino di Girolamo

Assessore all'Urbanistica
Avv. Orazio Vannucci

Responsabile unico di procedimento
Ing. Paolo Brascaletti

Adottato con

Direttore Tecnico
Urb. Raffaele Gerometta

Gruppo di Lavoro
Urb. Francesco Bonato
Arch. Chiara Durante

SIT
Urb. Lisa De Gasperi

Contributi specialistici
Ing. Lino Pallastri
Dott. Agr. Paolo Pigoni
Dott. Geol. Leonardo Moretti
Ing. Simone Galardini

Gruppo di Valutazione
Ing. Elettra Lowenthal
Dott. Arch. Luca Foltran
Urb. Luigi Squaglia

Progettazione Urbanistica
Ing. Giovanni Crocioni
Urb. Pietro Bertelli

Approvato con