

Legenda


Nord 


----- Limite territoriale comunale Roseto degli Abruzzi

Vincoli (da Sistema Conoscenze PPR 2010)


Beni Paesaggistici art. 146 (vincoli ex L. n. 1497/39)


 Elementi areali


 Elementi lineari


 Elementi puntuali

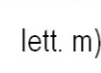
Beni paesaggistici art. 142 (vincoli ex L. 431/1985)

 lett. a) - Territori compresi entro una fascia di 300 m dalla linea di battaglia


 lett. c) - Fascia di rispetto di fiumi e torrenti


 lett. g) - Boschi

 lett. f) - Parchi e Riserve

 lett. m) - Zone di interesse archeologico

 centro abitato

 necropoli

 manufatto isolato - villa - santuario

 presenza isolata

ALTRI ELEMENTI

 Vincolo Idrogeologico (R.D. 3267/1923)

 Fascia di rispetto cimiteriale (200m)

VAR PRG COMUNE DI ROSETO DEGLI ABRUZZI

PIANO REGOLATORE GENERALE - Quadro conoscitivo

Legge Regionale 12 aprile 1983, n. 18 e s.m.i.

Vincoli sovraordinati

TAV.

AU-T07 (sud)

scala 1:10.000 ottobre 2020

 
Assessore all'Urbanistica
 Avv. Orazio Vannucci
Responsabile unico di procedimento
 Ing. Paolo Brascailli

 
Ingegnere
 Giovanni Crocioni

Adottato con

Approvato con

Direttore Tecnico
 Urb. Raffaele Gerometta

Progettazione Urbanistica
 Ing. Giovanni Crocioni
 Urb. Pietro Bertelli

Gruppo di Lavoro
 Urb. Francesco Borato
 Arch. Chiara Durante

Gruppo di Valutazione
 Ing. Elettra Lowenthal
 Dott. Arch. Luca Foltran
 Urb. Luigi Squaglia

SIT
 Urb. Lisa De Gasper

Contributi specialistici
 Ing. Lino Pollastri
 Dott. Agr. Paolo Rigoni
 Dott. Geol. Leonardo Moretti
 Ing. Simone Galardini

