


Legenda


Nord 

----- Limite territorio comunale Roseto degli Abruzzi

Vincoli (da Sistema Conoscenze PPR 2010)


Beni Paesaggistici art.146 (vincoli ex L. n. 1497/39)

 Elementi areali


 Elementi lineari


 Elementi puntuali

Beni paesaggistici art. 142 (vincoli ex L. 431/1985)

 lett. a) - Territori compresi entro una fascia di 300 m dalla linea di battaglia


lett. c) - Fascia di rispetto di fiumi e torrenti


 lett g) - Boschi

 lett f) - Parchi e Riserve

lett. m) - Zone di interesse archeologico

 centro abitato

 necropoli

 manufatto isolato - villa - santuario

 presenza isolata

ALTRI ELEMENTI

 Vincolo Idrogeologico (R.D.3267/1923)

 Fascia di rispetto cimiteriale (200m)

SIT
 Urb. Lisa De Casper
Contributi specializzati
 Ing. Lino Pollastri
 Dott. Agr. Paolo Rigoni
 Dott. Geol. Leonardo Moretti
 Ing. Simone Galardini

Gruppo di Lavoro
 Urb. Francesco Borato
 Arch. Chiara Durante
Gruppo di Valutazione
 Ing. Elettra Lowenthal
 Dott. Arch. Luca Foltran
 Urb. Luigi Squeglia

Direttore Tecnico
 Urb. Raffaele Gerometta
Progettazione Urbanistica
 Ing. Giovanni Crocioni
 Urb. Pietro Bertelli

Adottato con
 Approvato con

Sindaco
 Avv. Sabatino di Girolamo
Assessore all'Urbanistica
 Avv. Orazio Vannucci
Responsabile unico di procedimento
 Ing. Paolo Brascaletti



VAR PRG COMUNE DI ROSETO DEGLI ABRUZZI

PIANO REGOLATORE GENERALE - Quadro conoscitivo
 Legge Regionale 12 aprile 1983, n. 18 e s.m.i.

Vincoli sovraordinati

TAV. **AU-T07 (nord)**
 scala 1:10.000
 ottobre 2020