







Legenda

Nord 








----- Limite territoriale comunale Roseto degli Abruzzi

ELEMENTI INFRASTRUTTURALI

- Condotta acquedotto
- Linea elettrodotto
- Tralicci
- Depuratori
-  Fascia di rispetto ferrovia (30mt) ai sensi del D.P.R. n. 753/1980
-  Fascia di rispetto cimiteri (200mt) ai sensi del T.U. delle leggi sanitarie n. 1265/1934
-  Fascia di rispetto autostrada (60mt) ai sensi del D.Lgs. n. 285/1992 Codice della Strada
-  Fascia di rispetto elettrodotto (22,5mt) ai sensi del D.M. 29/05/2008
-  Fascia di rispetto depuratore (100mt) ai sensi del D.Lgs. n. 152/1999








IDRO

Piano Stralcio Difesa dalle Alluvioni



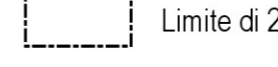

- Classi di pericolosità
-  Moderata
 -  Media
 -  Elevata
 -  Molto elevata
 -  Sorgenti
 -  Pozzi
 -  Vincolo idrogeologico ai sensi del R.D. n. 30/1923

PIANO PAESAGGISTICO REGIONALE

Sistema delle conoscenze condivise

-  Beni Storici
-  Opere fortificate
-  Case di Terra ai sensi dell'art. 9 L.R. n. 18/1983
-  Aree Urbane di valore storico
-  Vincoli ex lege (artt. 136,137 D.Lgs. n. 42/2004)
1. ai sensi del D.M. 25/10/1969
2. ai sensi del D.M. 27/03/963
-  Ambito urbano
-  Ambito di valenza del PRP

VINCOLO CODICE BENI CULTURALI

-  Limite di 300 mt dalla battaglia
-  Limite di 150mt dai cordi d'acqua ai sensi della lett. c, art. 142, D.Lgs. n. 42/2004
-  Limite di 200 mt dalle sorgenti
-  Beni di interesse archeologico

VALENZE NATURALI

-  Riserva Naturale del Borsacchio LR 26/2012

VAR PRG COMUNE DI ROSETO DEGLI ABRUZZI

PIANO REGOLATORE GENERALE - Quadro conoscitivo
Legge Regionale 12 aprile 1983, n. 18 e s.m.i.

TAV.

AU-T6 (nord)

scala 1:10.000
ottobre 2020


Ing. Paolo Bracciali
D.R.E.A.M. ITALIA

Sindaco
Avv. Sabatino di Girolamo
Assessore all'Urbanistica
Avv. Orazio Vannucci
Responsabile unico di procedimento
Ing. Paolo Bracciali

Adottato con
Approvato con

Direttore Tecnico
Urb. Raffaele Girometta
Progettazione Urbanistica
Ing. Giovanni Crocioni
Urb. Pietro Bertelli

Gruppo di Lavoro
Urb. Francesco Borato
Arch. Chiara Durante
Gruppo di Valutazione
Ing. Elettra Lowenthal
Dott. Anb. Luca Foltran
Urb. Luigi Squiglia

SIT
Urb. Lisa De Casper
Contributi specializzati
Ing. Lino Pollastri
Dott. Agr. Paolo Rigoni
Dott. Geol. Leonardo Moretti
Ing. Simone Galardini