




Legenda

Nord 


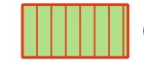






----- Limite territoriale comunale Roseto degli Abruzzi

PIANO REGIONALE PAESISTICO VIGENTE (2004)


Ambiti di Paesaggio Regionali


-  5 - Costa teramana
-  8 - Fiumi Tordino e Vomano


Zone PRP

-  Conservazione integrale - A1
-  Conservazione integrale - A1 C2
-  Conservazione integrale - A1 C3
-  Conservazione integrale - A1 D1
-  Conservazione parziale - A2
-  Conservazione parziale - A3
-  Trasformabilità mirata - B1
-  Trasformabilità condizionata - C1
-  Trasformabilità condizionata - C2
-  Trasformazione a regime ordinario - D

 Limite delle aree di valorizzazione paesistica

 Aree di particolare complessità e piani di dettaglio (art. 6 NTC del PR.P.)

 Beni storico/architettonici, ambientali e paesistici da valorizzare (compresi i centri storici)

 Detrattori ambientali da recuperare

 Insediamenti produttivi consolidati

VAR PRG COMUNE DI ROSETO DEGLI ABRUZZI

PIANO REGOLATORE GENERALE- Quadro conoscitivo

Legge Regionale 12 aprile 1983, n. 18 e s.m.i.

VINCOLI SOVRAORDINATI
Piano Regionale Paesistico vigente (2004)

TAV.

AU-T2 bis
(sud)

scala 1:10.000
ottobre 2020



Ingegnere
Giovanni
Crodoni
D.R.E.A.M.
ITALIA

Sindaco
Avv. Salvatore di Giuliano
Assessore all'Urbanistica
Avv. Orazio Vannucci
Responsabile unico di procedimento
Ing. Paolo Brascailli

Adottato con

Direttore Tecnico
Urb. Raffaele Gerometta

Gruppo di Lavoro
Urb. Francesco Bonato
Arch. Chiara Durante

SIT
Urb. Lisa De Casper

Contributi specialisitici
Ing. Lino Pollastri
Dott. Agr. Paolo Rigoni
Dott. Casal. Leonardo, Moretti
Ing. Simone Galardini

Progettazione Urbanistica
Ing. Giovanni Crodoni
Urb. Pietro Bertelli

Gruppo di Valutazione
Ing. Elettra Lowenthal
Dott. Amb. Luca Foltran
Urb. Luigi Squiglia

Approvato con