





Legenda






Nord 

----- Limite territoriale comunale Roseto degli Abruzzi










STANDARD URBANISTICI ESISTENTI (PRG 1990)

-  F1 - Verde Pubblico (corrisponde a zona F3 del D.M. 1444/68)
-  F3 - Attrezzature ed impianti pubblici (corrisponde a zona F1, F2, S1, S4 del D.M. 1444/68)
-  P - Parcheggi (corrisponde a zona F4 del D.M. 1444/68)

ALTRI ELEMENTI

-  Aree di trasformazione (PRG 1990)
-  Fascia di rispetto cimilenale (200 m)
- Viabilità principale
-  Autostrada
-  Strada extraurbana principale
-  Ferrovia

MACROAREE

- | | |
|--|--|
|  1 - Cologna Paese |  7 - Tanesi |
|  2 - Cologna Spiaggia |  8 - Torrenera |
|  3 - Borsacchio |  9 - Santa Lucia |
|  4 - Roseto Centro-Nord |  10 - Casal Thaulero - San Giovanni |
|  5 - Monte Pagano |  11 - Voltarosto |
|  6 - Centovie |  12 - Roseto Sud |

VAR PRG COMUNE DI ROSETO DEGLI ABRUZZI

PIANO REGOLATORE GENERALE
Legge Regionale 12 aprile 1983, n. 18 e s.m.i.

Il sistema dei servizi

TAV.

AU-T10
(nord)

scala 1:10.000
ottobre 2020



 **engineering**

 **D.R.E.A.M. ITALIA**
Ingegnere
Giovanni
Croconi

Sindaco
Avv. Sabatino di Girolamo

Assessore all'Urbanistica
Avv. Orazio Vannucci

Responsabile unico di procedimento
Ing. Paolo Brascaletti

Adottato con

Approvato con

Direttore Tecnico
Urb. Raffaele Gerometta

Progettazione Urbanistica
Ing. Giovanni Croconi
Urb. Pietro Bertelli

Gruppo di Lavoro
Urb. Francesco Borato
Arch. Chiara Durante

Gruppo di Valutazione
Ing. Elettra Lowenthal
Dott. Amb. Luca Foltran
Urb. Luigi Spiegaglia

SIT
Urb. Lisa De Gasperi

Contributi specializzati
Ing. Lino Pollastri
Dott. Agr. Paolo Rigoni
Dott. Casal. Leonardo Moretti
Ing. Simone Galardini