ORTOFOTO

UBICAZIONE

STRALCIO PLANIMETRIA CATASTALE - fg. 52 p.lla 840 e 744 - scala 1:1000

UBICAZIONE

STRALCIO PRG - zona E - scala 1:2000

UBICAZIONE

AMBITO Gla INTERESSATO DA VARIANTE PER ATTIVITA' PRODUTTIVE

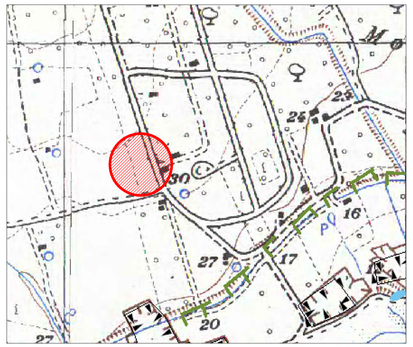



STRALCIO PAI - scala 1:10000

UBICAZIONE

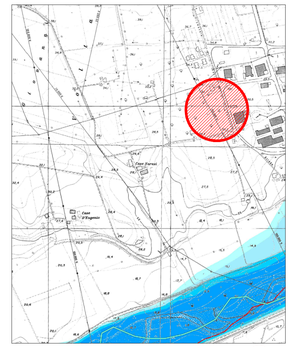



STRALCIO CARTA DELLA PERICOLOSITA' IDRAULICA
scala 1:10000

UBICAZIONE

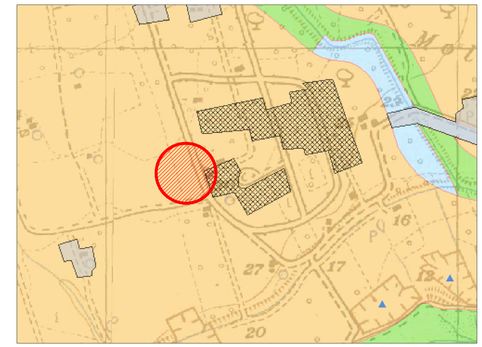

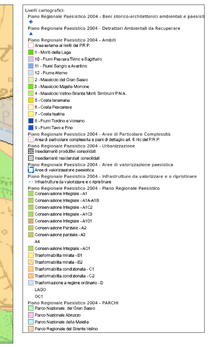

STRALCIO PIANO PAESISTICO - zona trasformabilità condizionata C1
scala 1:10000

UBICAZIONE

PLANIMETRIA GENERALE scala 1:500

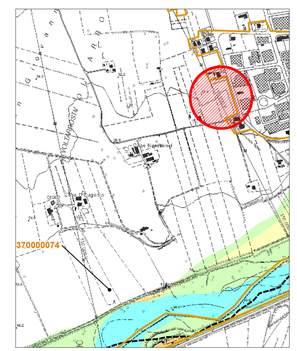

STRALCIO CARTA DEL RISCHIO IDRAULICO
scala 1:10000

UBICAZIONE



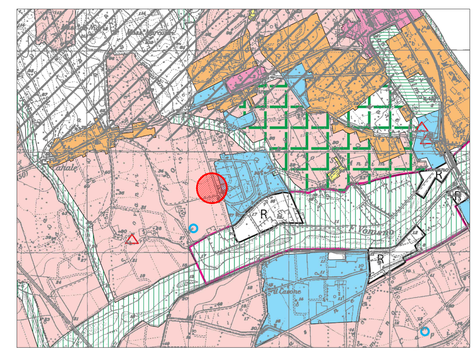

STRALCIO PTP - B.9.2 Aree agricole di rilevante interesse economico
scala 1:25000

UBICAZIONE

Comune di Roseto degli Abruzzi

PROVINCIA DI TERAMO

Committente

Cruing Italy S.r.l.
Via Scozia 14 64026 Roseto degli Abruzzi

Intervento

Progetto per l'insediamento ed ampliamento dell'esistente attività produttiva sita in sottozona artigianale D2, località Piane Vomano

Istanza ai sensi dell'art. 8 del DPR 160/2010 comportante variante urbanistica di area a destinazione agricola (E) posta in adiacenza alla zona produttiva artigianale D2

Elaborato

Inquadramento

PROFESSIONISTI INCARICATI

PROGETTISTA
Dott. Arch. Leo Medori

PROGETTISTA
Dott. Ing. Serena Sfamurri

STUDI SPECIALISTICI (VALUTAZIONE AMBIENTALE STRATEGICA)
Dott.ssa Arch. Francesa Garzarelli

FIRME :

Ordine degli Architetti Pianificatori Paesaggisti e Conservatori della PROVINCIA DI TERAMO — Leo MEDORI — N. 237 — Architetto

Data :	Scala :	ELABORATO :
DICEMBRE 2022	1:200	01

File name :

GEINA srl
GEOLOGIA INGEGNERIA ARCHITETTURA